


Terrain à bâtir à Haute-Nendaz, aux Djiettes!



Chemin des Djiettes 16
1997 Haute-Nendaz
Référence : #1181039



Table des matières

Page de description	3
Caractéristiques détaillées et commodités	4
Grandes images	5

TERRAIN À BÂTIR À HAUTE-NENDAZ, AUX DJIETTES!

CHF 65'000.-

CH-1997 Haute-Nendaz, Chemin des Djiettes 16



Descriptif

Terrain à bâtir à Haute-Nendaz, aux Djiettes!

Particularités

La parcelle compte 861 m², dont 618 m² de terrain à bâtir. Le reste est classé en zone forestière.

Remarques

IMPORTANT : Cet objet est réservé pour la construction d'une résidence principale!

Caractéristiques

Référence : #1181039

Type : Terrain

Equipé : Non

Surface terrain : ~ 861 m²

Surface constructible : ~ 618 m²

Disponibilité : De suite

Caractéristiques

Référence	#1181039	Equipé	Non
Nombre de parcelles	1	Surface terrain	~ 861 m ²
Surface constructible	~ 618 m ²	Altitude [m]	1502 m
Disponibilité	De suite	Vente autorisée aux personnes à l'étranger	Non

Commodités

Environnement

- Verdoyant
- Montagnes
- Piste de ski
- Station de ski
- Remontées mécaniques
- Piste ski de fond
- Sentiers de randonnée
- Piste cyclable

Vue

- Montagnes
- Alpes

Extérieur

- Silencieux/tranquille

Exposition


- Nord
- Est
- Ouest

Ensoleillement

- Favorable

Photos







COMMUNE DE NENDAZ

Echelle 1: 500

Édition mercredi 12 mai 2021

Remarque : Aucune garantie n'est donnée quant à l'exactitude et la mise à jour des données de ce plan.





COMMUNE DE NENDAZ

Echelle 1: 500
Edition 12/10/16

Remarque : Aucune garantie n'est donnée quant à l'exactitude et la mise à jour des données de ce plan.



